

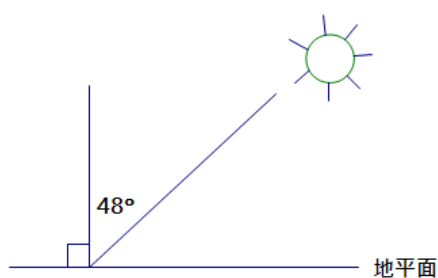
太陽高度角

「太陽高度角」是指某地的「太陽光線」與「當地地平面」之間的夾角。下表是臺北市 2013 年每月 1 日之當天太陽高度角最大值列表：

日期(月/日)	當天太陽高度角最大值(度)	發生時間(分:秒)
1/1	42	11:57
2/1	48	12:07
3/1	57	12:06
4/1	69	11:58
5/1	80	11:51
6/1	87	11:52
7/1	88	11:58
8/1	83	12:00
9/1	73	11:54
10/1	62	11:44
11/1	50	11:38
12/1	43	11:43

問題 1 (1 分)：

下圖是臺北市 2013 年☆月 1 日之當天太陽高度角最大值圖示。請問☆是？

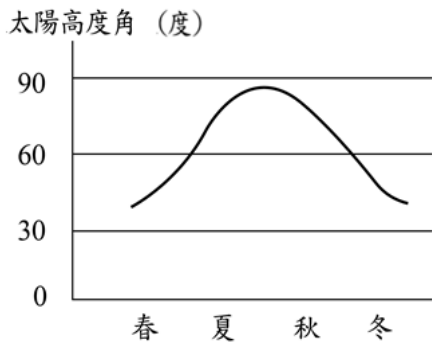


- (A) 1
- (B) 2
- (C) 11
- (D) 12

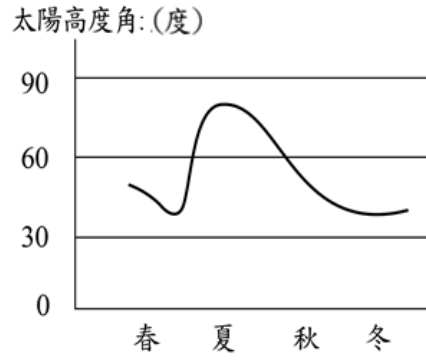
問題 2 (2 分) :

下列哪一個圖最能說明 2013 年整年度太陽高度角的變化情形？

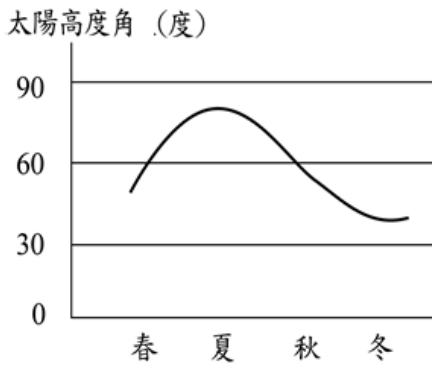
(A)



(B)



(C)



(D)

